ՎԿԱՅԱԿԱՆԸ ՏՐՎԱԾ Է սեփականության ՀԱՆՐԱՊԵՏՈՒԹՅԱՆ ԻՐԱՎՈՒՆՔՈՎ
(սեփականության կամ օգտագործման)

Ներ Ներ Խաչատրյան
(սեփականատիրոջ (օգտագործողի) անունը (անվանումը)

Գտնվում է Ներ Ներ Խաչատրյան Քաղաք գյուղ 19 հասցեում
(անշարժ գույքի գտնվելու վայրը (հասցեն), անվանումը)

ՆԿԱՏՄԱՄԲ
գյուղատնտեսական նշանակության
(անշարժ գույքի ծնողքերման իրավունքը հաստատող փաստաթղթի անվանումը)

ՀԻՄԱՆ ՎՐԱ
փոխարկի 121100գ. թվականի 1568 արձանագրի, ձեղուցի 110109գ. թվ. 413 հաշվառման գրանցումների, ձեր Ների թաղապետի 160506գ. թվ. 124 որոշման, հանձնարարի

ԳՐԱՆՑՎԱԾ Է ՀԱՅԱՍՏԱՆԻ ՀԱՆՐԱՊԵՏՈՒԹՅԱՆ ԿԱՌԱՎԱՐՈՒԹՅԱՆՆ ԱՌԸՆԹԵՐ ԱՆՇԱՐԺ ԳՈՒՅՔԻ ԿԱԴԱՍՏՐԻ ՊԵՏԱԿԱՆ ԿՈՄԻՏԵԻ, ԳՈՒՅՔԻ ՆԿԱՏՄԱՄԲ ԻՐԱՎՈՒՆՔՆԵՐԻ ՊԵՏԱԿԱՆ ԳՐԱՆՑՄԱՆ ՄԻԱՍՆԱԿԱՆ
01008-2-3 ՄԱՏՅԱՆԻ 139 ՀԱՄԱՐԻ ՏԱԿ:

ՍՈՒՅՆ ՎԿԱՅԱԿԱՆԸ ԿԱԶՄՎԱԾ Է ԵՐԿՈՒ ՕՐԻՆԱԿԻՑ. ՄԵԿԸ ՏՐՎՈՒՄ Է ՍԵՓԱԿԱՆԱՏԻՐՈՋԸ (ՕԳՏԱԳՈՐԾՈՂԻՆ), ՄՅՈՒՍԸ ՊԱՀՎՈՒՄ Է ՀԱՅԱՍՏԱՆԻ ՀԱՆՐԱՊԵՏՈՒԹՅԱՆ ԿԱՌԱՎԱՐՈՒԹՅԱՆՆ ԱՌԸՆԹԵՐ ԱՆՇԱՐԺ ԳՈՒՅՔԻ ԿԱԴԱՍՏՐԻ ՊԵՏԱԿԱՆ ԿՈՄԻՏԵԻ ԱՇԽԱՏԱԿԱԶՄԻ ՏԱՐԱԾՔԱՅԻՆ ՍՏՈՐԱԲԱԺԱՆՈՒՄՈՒՄ:

ՀԱՅԱՍՏԱՆԻ ՀԱՆՐԱՊԵՏՈՒԹՅԱՆ ԿԱՌԱՎԱՐՈՒԹՅԱՆՆ ԱՌԸՆԹԵՐ ԱՆՇԱՐԺ ԳՈՒՅՔԻ ԿԱԴԱՍՏՐԻ ՊԵՏԱԿԱՆ ԿՈՄԻՏԵԻ ԱՇԽԱՏԱԿԱԶՄԻ ՏԱՐԱԾՔԱՅԻՆ ՍՏՈՐԱԲԱԺԱՆՄԱՆ

ՂԵԿԱՎԱՐ
(ստորագրությունը)

«20» 04 2009 թ.

2466743

ՀՈՂԱՄԱՍԻ ՀԱՏԱԿԱԳԻԾԸ

1:500
(մասշտաբը)

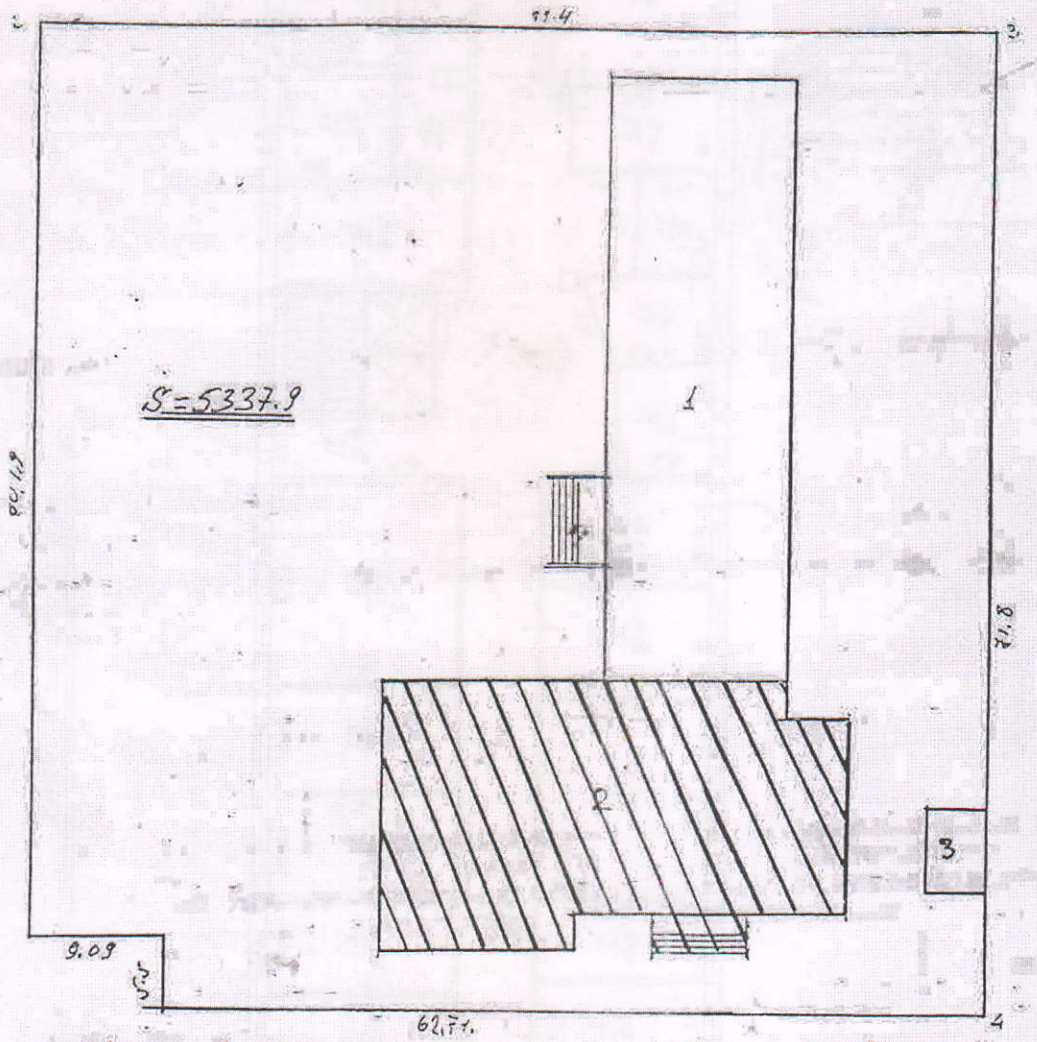

Հողամասի =Ա=

Հատվածներ	Չափեր	Կանխաձեռքի տիպերն.
1-2	80.49	Կարգի գիծ.
2-3	71.4	Հիմքերի տարածք
3-4	71.8	Ճանապարհ
4-1	62.71	Ստ. հողշտեմ Ճ

Հողամասի =Բ=

Հ.հատակագ.	ՀՀ անվանումը
1	Հասարակական մ/շ-1
2	Հասար. շենք-2
3	Ֆուրգոնների տեղադրում

Կատարող
(ստորագրությունը)

Հաստատվում է մ/շ-ի

ПЛАН ЗДАНИЯ
ЛИТЕР А
ЭКСПЛИКАЦИЯ ПОМЕЩЕНИЙ
ЗАМЕРЫ
ГЛАВНЫЙ ИНЖЕНЕР
ГЛАВНЫЙ АРХИТЕКТОР
ПЛАН ЭТАЖА
Масштаб 1:200

Z.12ПРД ГОЦЗИТЕЗИГГЦ

ZИГЧ 2 К 1:200

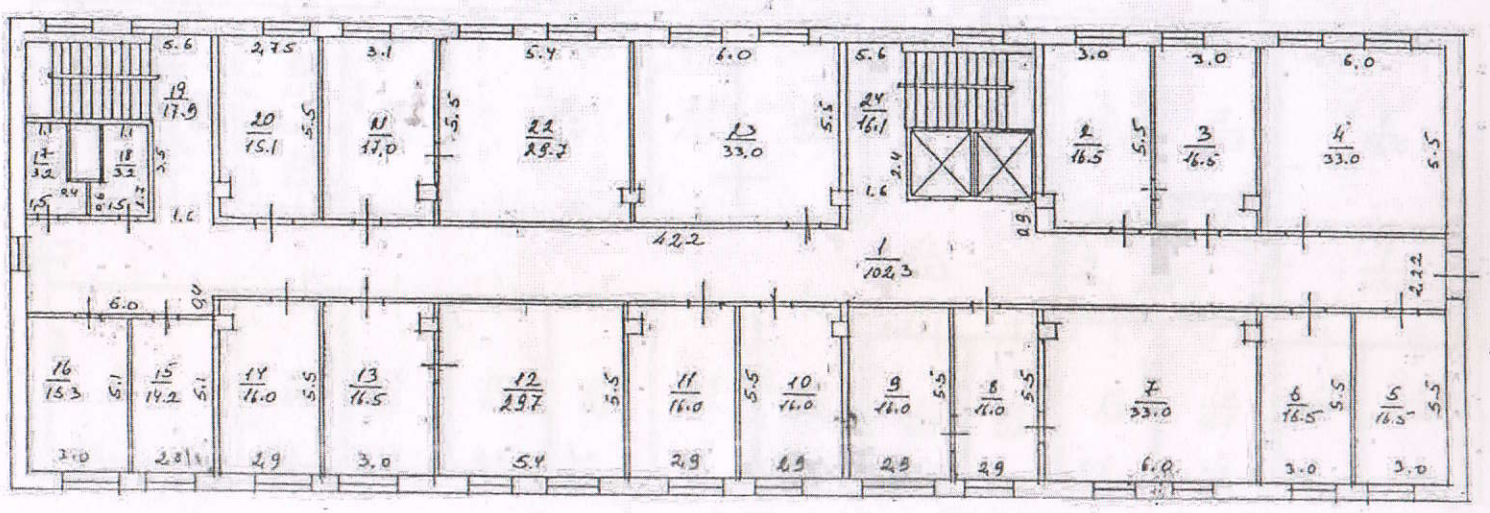

ИЗАРИЕЕГЦЗИЗГГЦ ZАГИЦЦГЦ

ЛИЗZГ ДЕЗ

ЗИЦЗГЧИZ

[illegible]

[illegible] 3 м 1:200

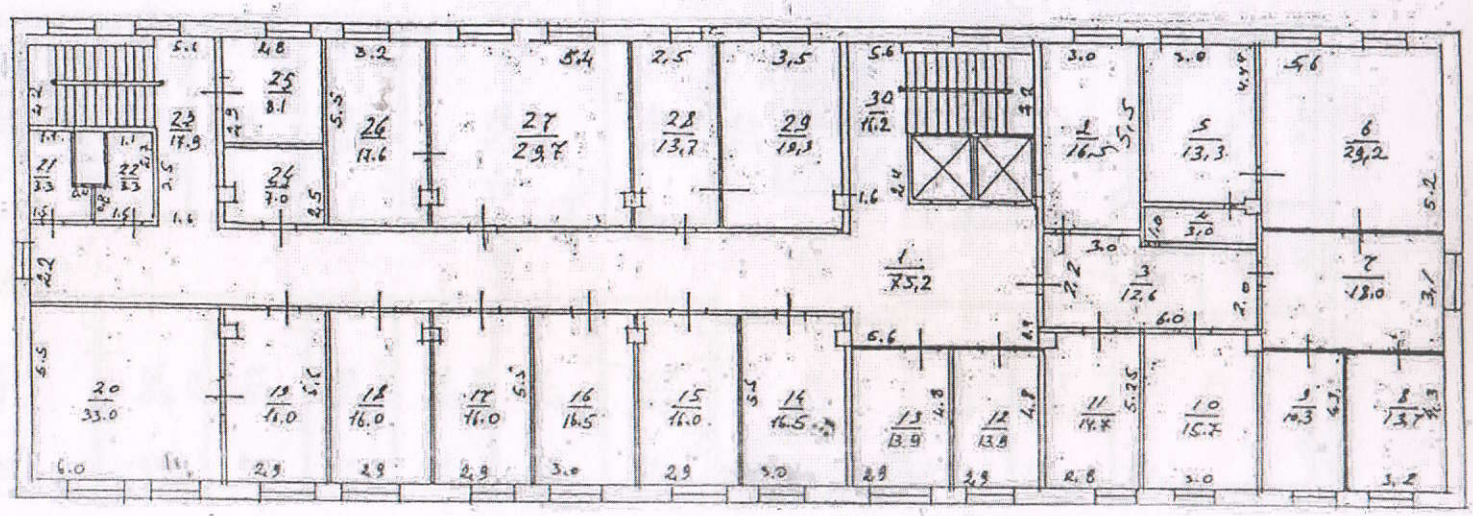
1 / 75,2
2 / 16,5
3 / 12,6
4 / 3,0
5 / 13,3
6 / 29,2
7 / 18,0
8 / 13,7
9 / 19,3
10 / 15,7
11 / 14,7
12 / 13,8
13 / 13,9
14 / 16,5
15 / 16,0
16 / 16,5
17 / 16,0
18 / 16,0
19 / 16,0
20 / 33,0
21 / 3,3
22 / 3,3
23 / 17,9
24 / 7,0
25 / 8,1
26 / 16,6
27 / 29,7
28 / 13,7
29 / 19,3
30 / 16,2

[illegible]

ПЛАН ЭТАЖА 1:200

ИЗМЕРИТЕЛЬНЫЙ ЗАМЕР ПРОИЗВЕЛ

ПРОВЕРИЛ

ЗАКАЗЧИК

[illegible]

[illegible] 3 к 1:200

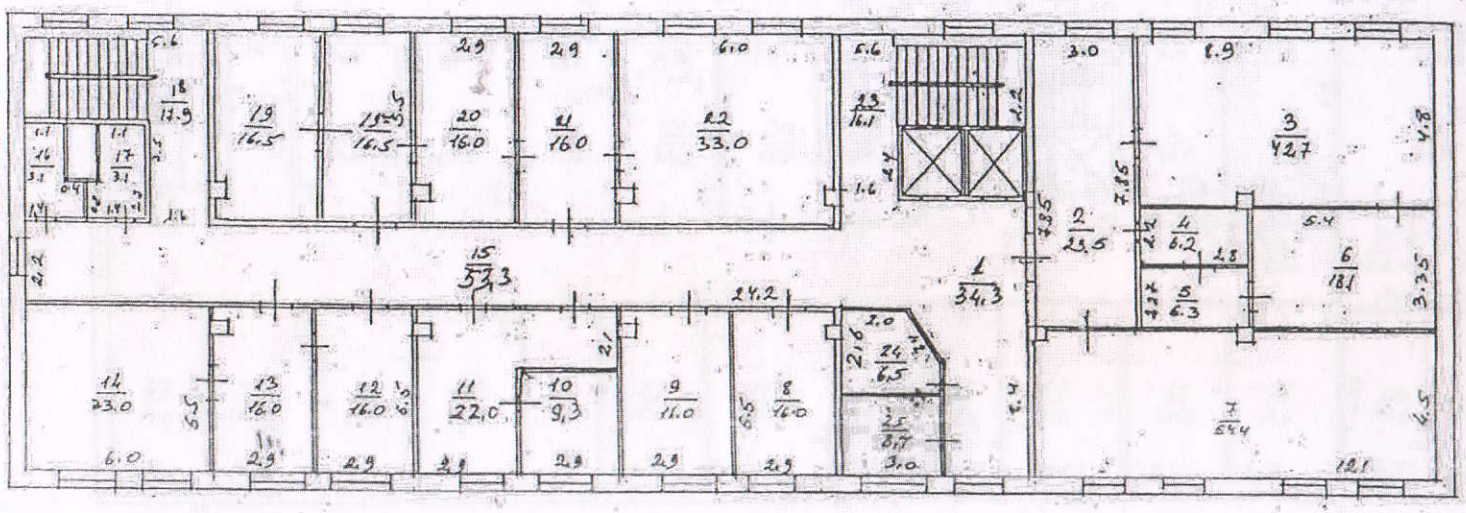
18
17.9
19
16.5
19
16.5
20
16.0
21
16.0
22
33.0
23
16.1
3
42.7
2
23.5
4
6.2
5
6.3
6
18.1
1
34.3
15
52.3
14
23.0
13
16.0
12
16.0
11
22.0
10
9.3
9
11.0
8
16.0
24
6.5
25
8.7
7
54.4

[illegible]

[illegible]

[illegible]

[illegible]

[illegible] 6 [illegible] 1:200

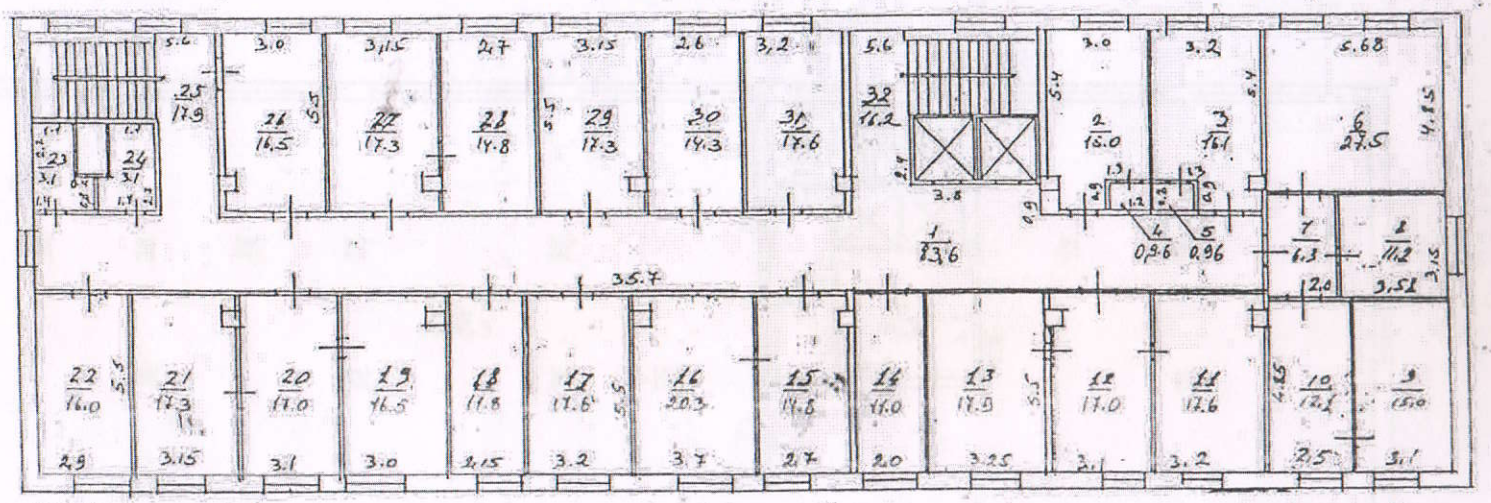

[illegible]

[illegible]

Этаж М 1:200

Экспликация этажа

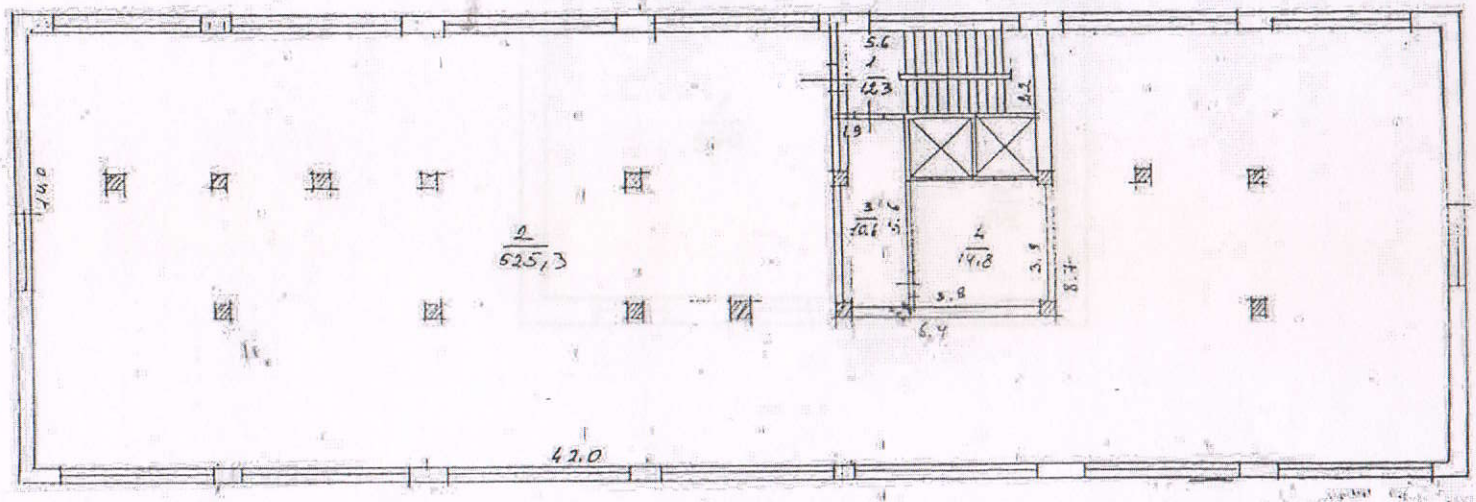

Исполнительная схема

Глава ТСЖ

Инженер

ПЛАН М 1:200

ПРИЛИЗНЯК

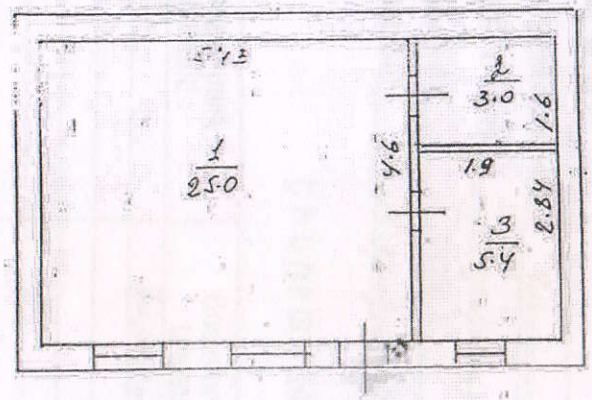

ПЛАНУВАЛЬНИЙ ЗАХІД УКР ПРОЕКТМОНТАЖ

ВИКОН ПЛС І. ПРИЛИЗНЯК

ПЕРЕВІРИВ П. ПЕТРИЗЕНКО

ՀՈՂԱՄԱՍԻ ՏՎՅԱԼՆԵՐԸ

ԿԱԴԱՍՏՐԱՅԻՆ ՀԱՄԱՐԸ _____

ՆՊԱՏԱԿԱՅԻՆ ՆՇԱՆԱԿՈՒԹՅՈՒՆԸ գյուղատնտեսություն

ՕԳՏԱԳՈՐԾՄԱՆ ՆՊԱՏԱԿԸ գյուղական շինության կառուցման և սպասարկման

ՀՈՂԱՄԱՍԻ ՉԱՓԸ (հա) 0,53378

ԻՐԱՎՈՒՆՔԻ ՏԵՍԱԿԸ անհատական

ՇԵՆՔԻ ՏՎՅԱԼՆԵՐԸ

ԿԱԴԱՍՏՐԱՅԻՆ ՀԱՄԱՐԸ _____

ՆՊԱՏԱԿԱՅԻՆ ՆՇԱՆԱԿՈՒԹՅՈՒՆԸ հասարակական

ՕԳՏԱԳՈՐԾՄԱՆ ՆՊԱՏԱԿԸ գյուղական շենք

ՄԱԿԵՐԵՍԸ (քառ. մ.) 4556,5

ԻՐԱՎՈՒՆՔԻ ՏԵՍԱԿԸ անհատական

ՇԻՆՈՒԹՅԱՆ ՏՎՅԱԼՆԵՐԸ

Հ/Հ	ԿԱԴԱՍՏՐԱՅԻՆ ՀԱՄԱՐԸ	ՕԳՏԱԳՈՐԾՄԱՆ ՆՊԱՏԱԿԸ	ՄԱԿԵՐԵՍԸ (քառ.մ.)	ԻՐԱՎՈՒՆՔԻ ՏԵՍԱԿԸ
		Գարագ	33	անհ.

Լրացուցիչ նշումներ, փոփոխություններ Հարանաց ընդլայնում չի թույլատրվում 40 մետր հեռավորության հասանելիության սահմանափակումների պատճառով և կարող է դրվել։ Հարանոցի հատակագիծը պետք է մշակվի։
Գարագարանն ունի 50-80% ավարտվածության աստիճան։
Անհատականացված շենքի ընդհանուր պատրաստվածությունը և հարանոցի հիմքերի կայունությունը է 96%։

Կատարողներ _____
(ստորագրությունները)